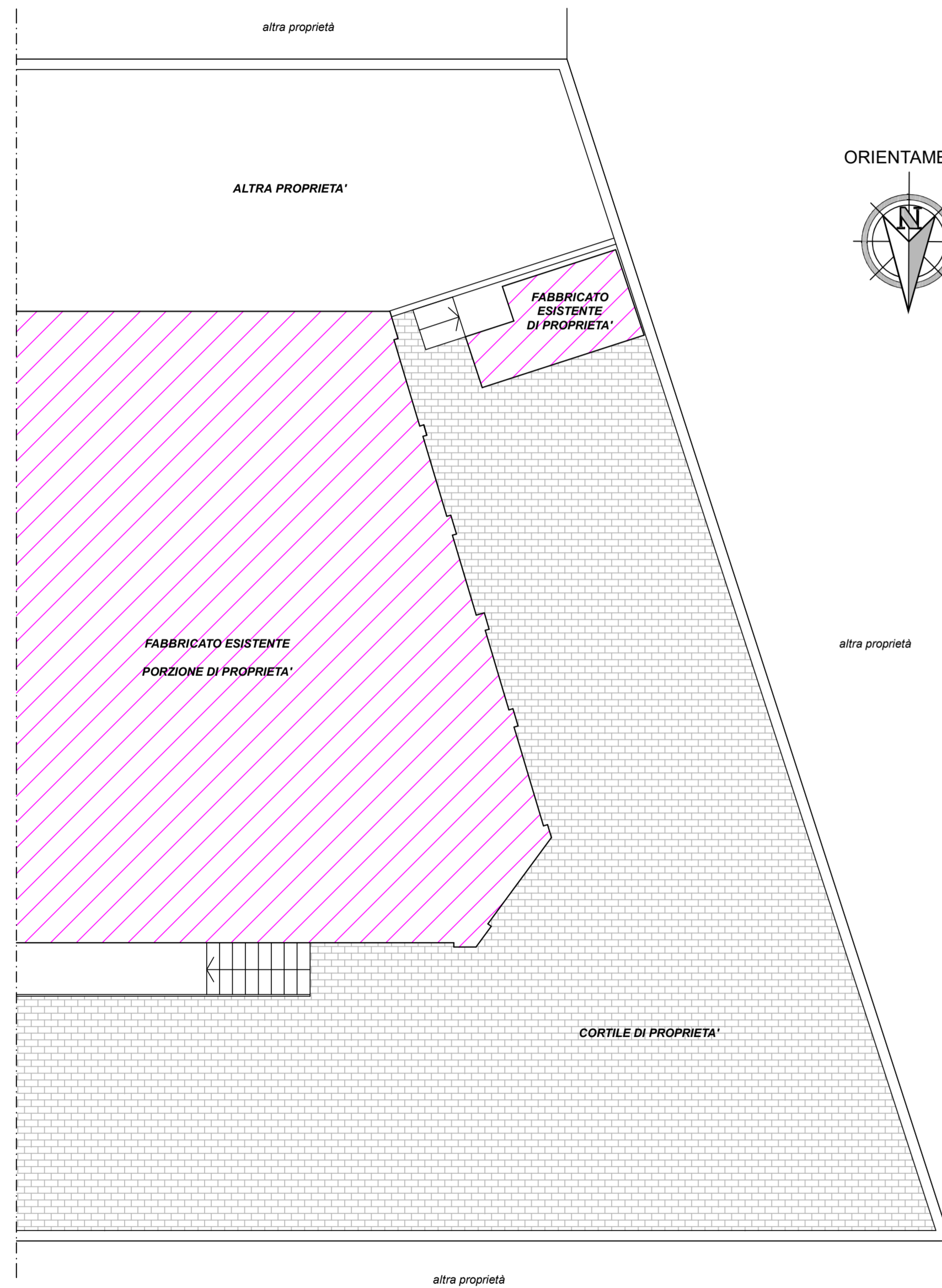
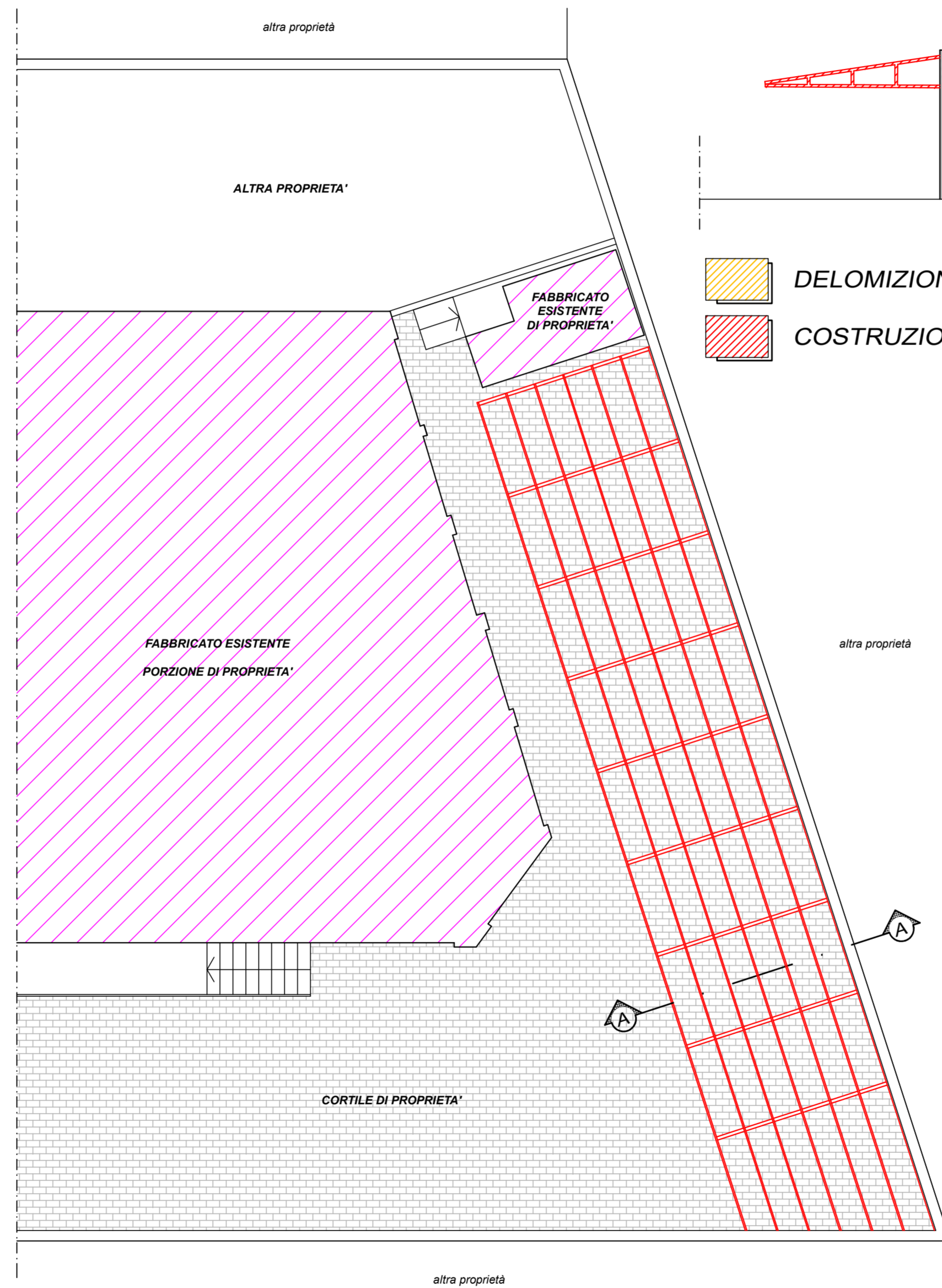


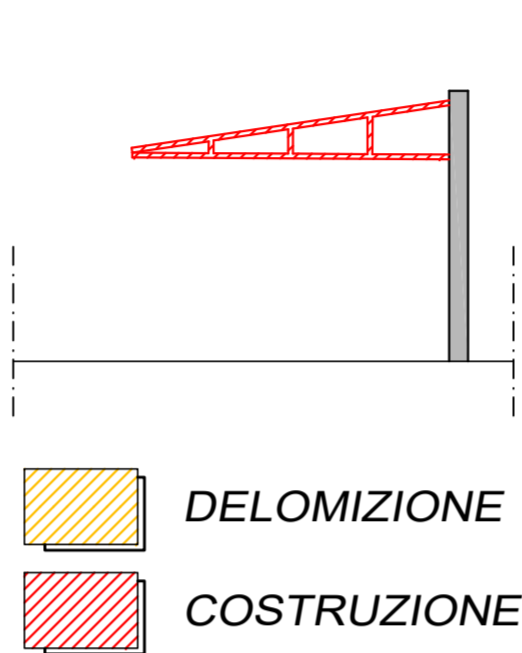
**PIANO TERRA**  
stato antecedente le opere



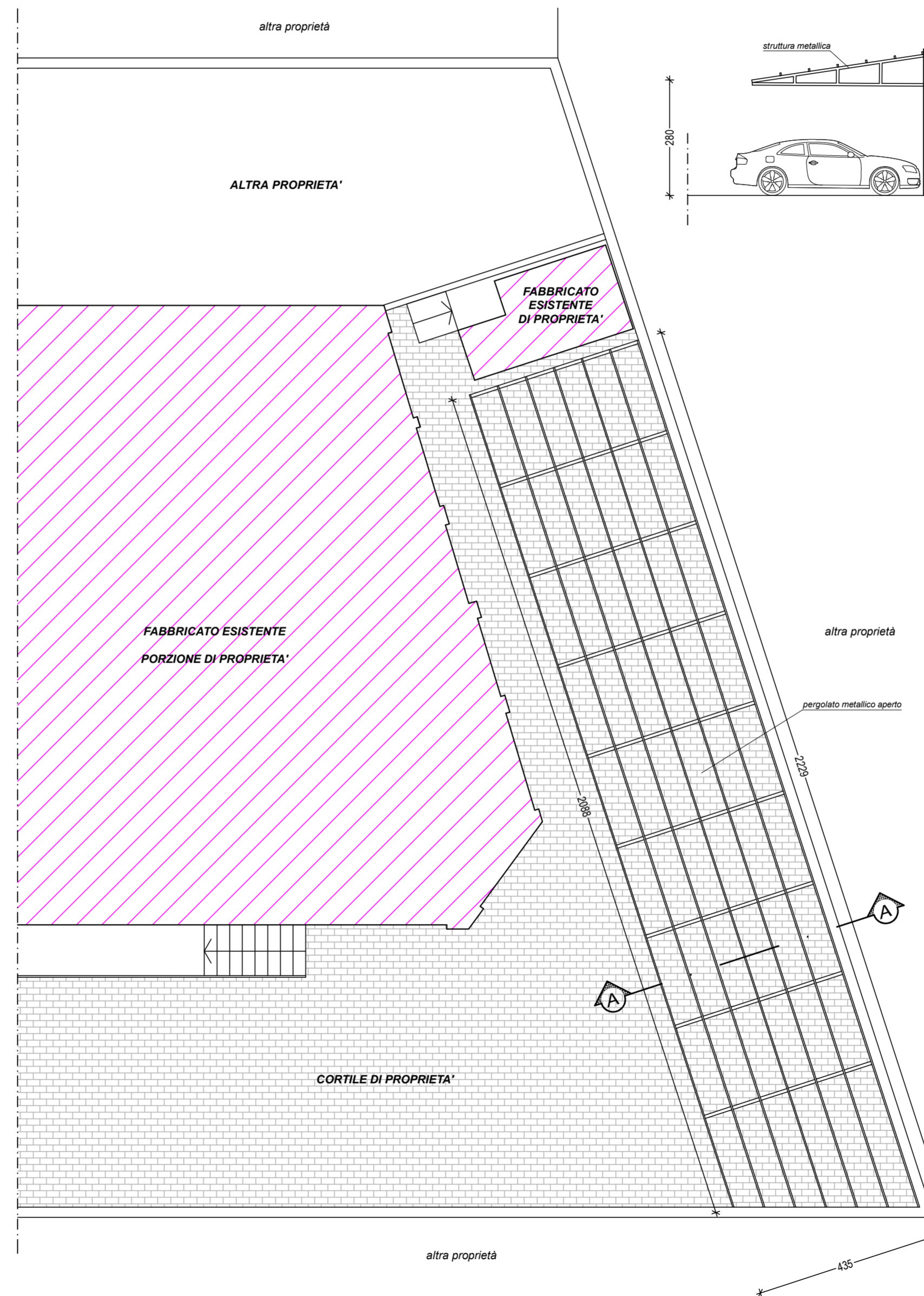
**PIANO TERRA**  
confronto



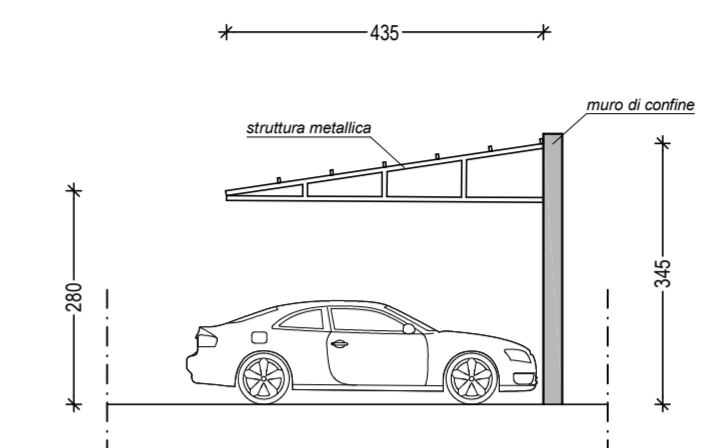
**SEZIONE A - A**  
confronto



**PIANO TERRA**  
stato attuale



**SEZIONE A - A**  
stato attuale



ORIENTAMENTO



UNIVERSITA' DEGLI STUDI DI MILANO  
DIREZIONE SERVIZI PATRIMONIALI IMMOBILIARI e ASSICURATIVI  
SETTORE PATRIMONIO e CONTROLLO QUALITA' SERVIZI IMMOBILIARI

**PRATICA EDILIZIA PER** SANATORIA PERGOLATO ESTERNO

TAVOLA N.	02	TIPOLOGIA ELABORATO	Planimetria generale, estratto di mappa e p.g.t.	CODICE IDENTIFICATIVO	-
SCALA	1:200	PIANO	Terra	INDIRIZZO	via Cicognara 7 20129 MILANO
DATA REVISIONE	27.04.2022			NOME FILE	sanatoria.dwg

QUESTO DISEGNO E' DI PROPRIETA' DELL'UNIVERSITA' DEGLI STUDI DI MILANO CHE SE NE RISERVA LA TUTELA A TERMINI DI LEGGE